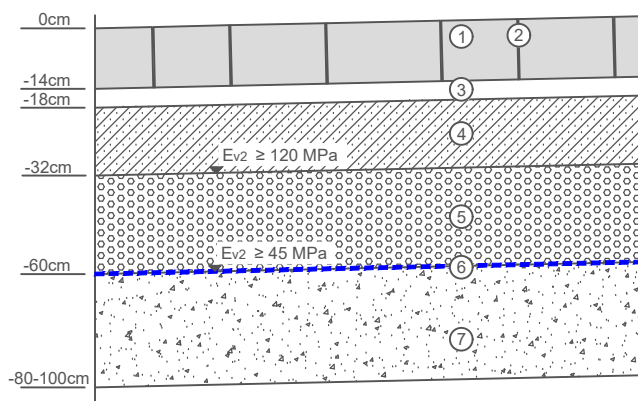


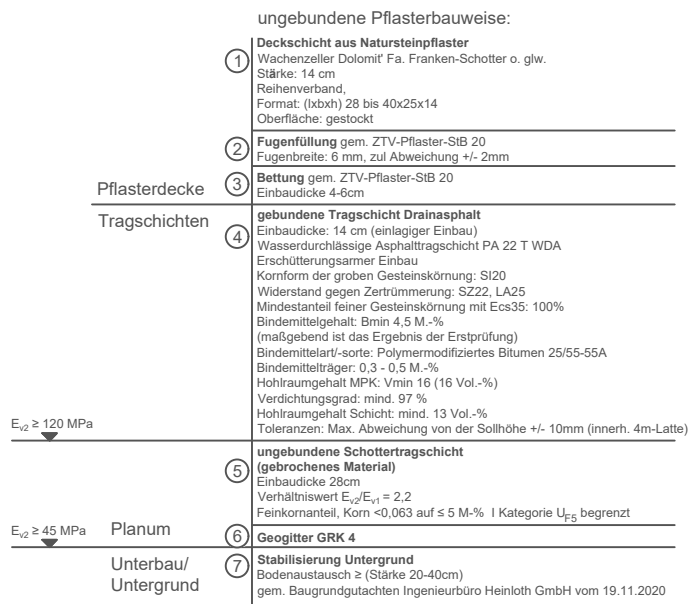
1

Fahrbahn / Stellplätze
Belastungsklasse Bk 3,2

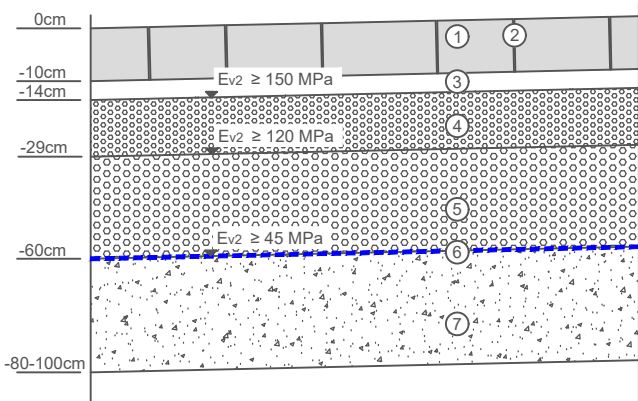


Fahrbahn / Stellplätze
60 cm frostsicherer Oberbau
in Anlehnung an RStO 12/24 Tafel 3, Zeile 4

1

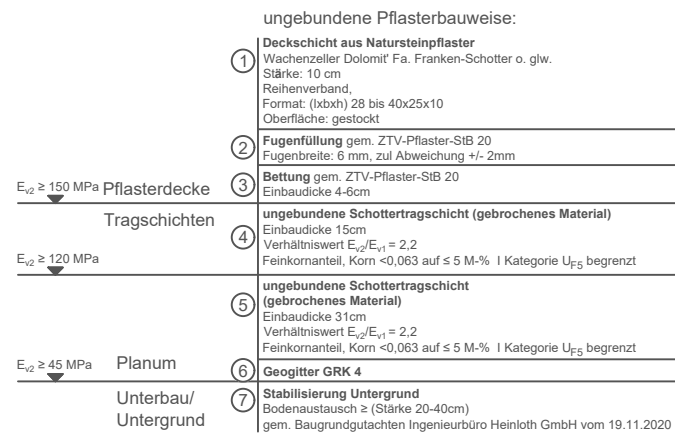


Seitenbereiche / Zufahrt Anwesen Schmid
Belastungsklasse Bk 0,3



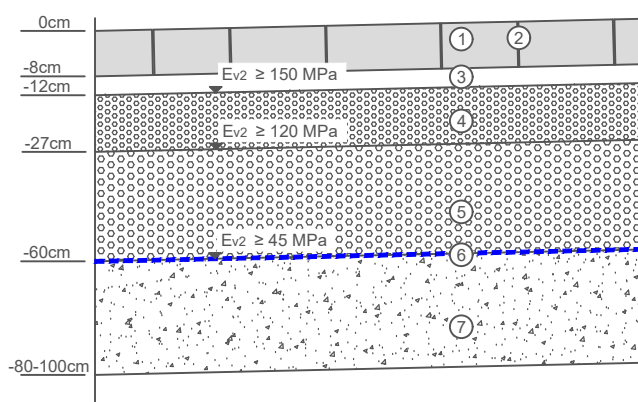
Seitenbereiche / Zufahrt Anwesen Schmid
60 cm frostsicherer Oberbau
gemäß RStO 12/24 Tafel 3, Zeile 1

2



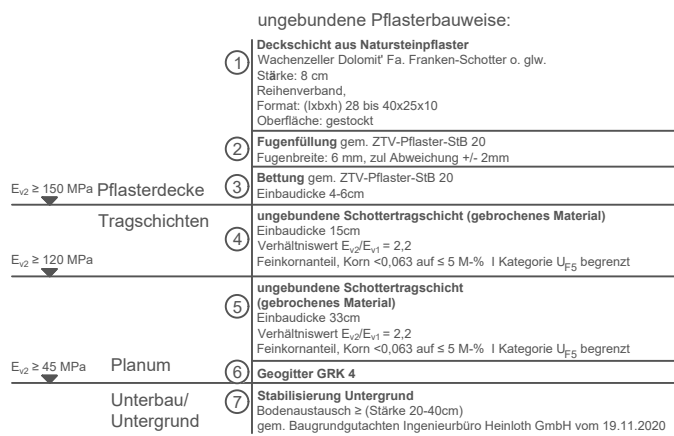
2a

Seitenbereiche neben Kappe
Belastungsklasse Bk 0,3

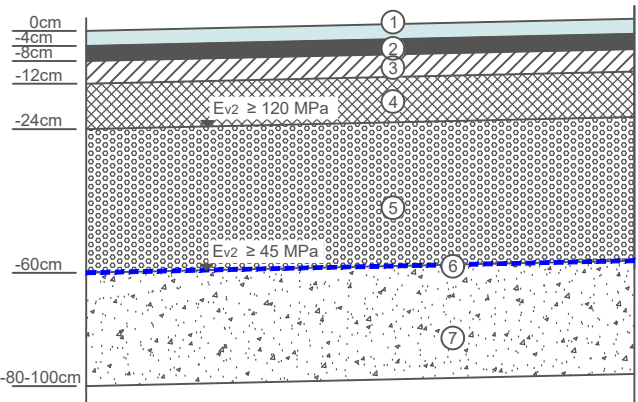


Seitenbereiche neben Kappe
60 cm frostsicherer Oberbau
gemäß RStO 12/24 Tafel 3, Zeile 1

2a

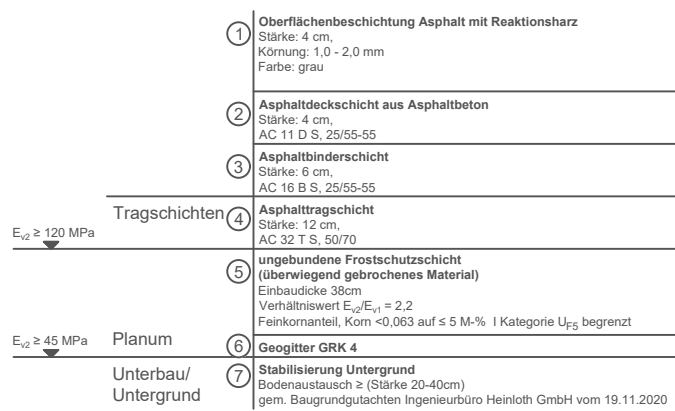


Fahrbahn
Belastungsklasse Bk 3,2



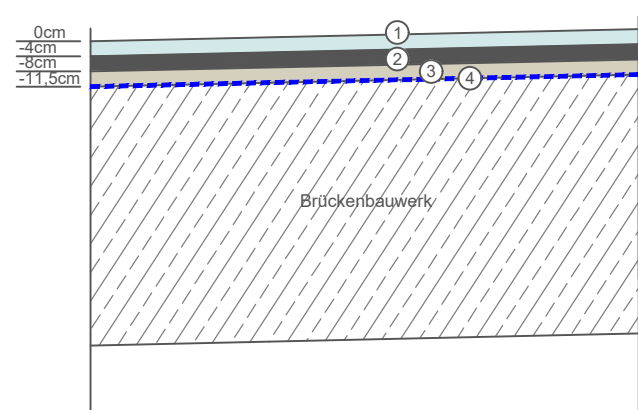
Fahrbahn - Asphaltbauweise
Belastungsklasse Bk3,2 in Anlehnung RStO 12/24
60 cm frostsicherer Oberbau
in Anlehnung RStO 12/24, Tafel 1, Zeile 1

3



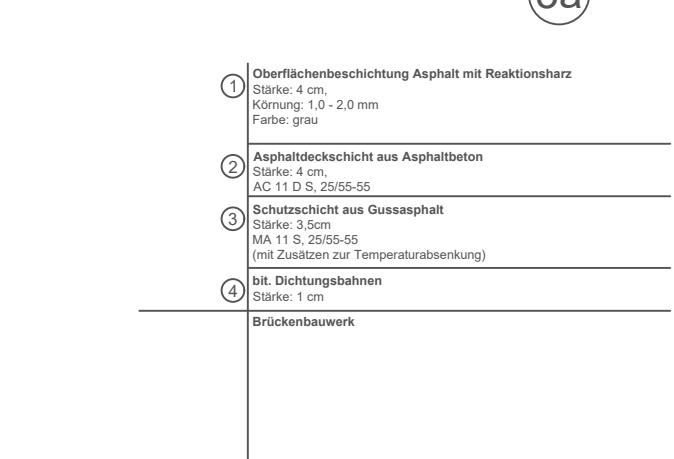
3a

Fahrbahn



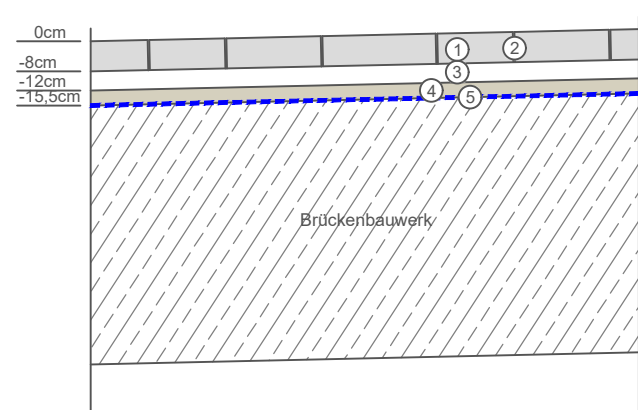
Fahrbahn - Asphaltbauweise
Standardaufbau nach ZTV ING Teil 6-1

3a



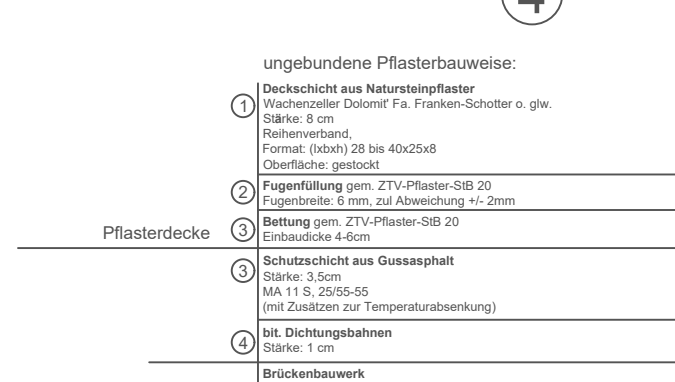
4

Seitenbereiche



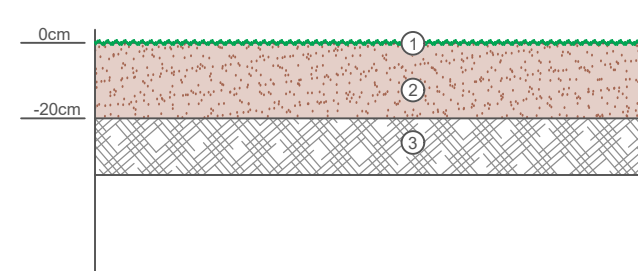
Seitenbereiche

4



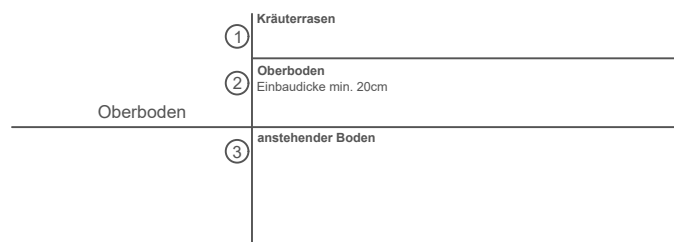
5

Rasenflächen



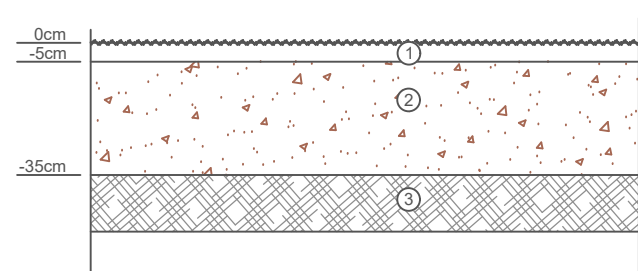
Rasenflächen

5



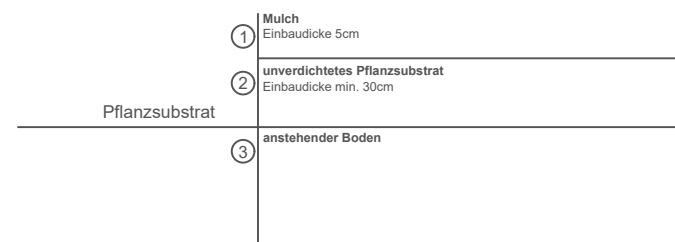
6

Pflanzflächen



Pflanzflächen

6



Markt
Kinding



Ortsteil Enkering
Landkreis Eichstätt

VORABZUG ZUR AUSSCHREIBUNG

Projekt: Gestaltung der Ortsmitte Enkering einschließlich Bachanger			
Plan: Detailplan Regelaufbauten		Ausführungsplanung Proj.Nr.: 125 268 Datum: 28.01.2026	
Vermessen:	Bestand gezeichnet:	Maßstab: 1:20	Plangröße: DIN A2 (0,25m²)
Entworfen:	Planung gezeichnet:	Plan-Nr.: 125268-FP-5-D-1	
Geprüft:	Bauleitung:		
Index	Datum	Art der Änderung	Name
a			
b			
c			
URheberrechtlich geschützt Vervielfältigung und Weitergabe an Dritte unzulässig und strafbar			